

Parcours : A

Equipe : .....

Départ: .....

Retour : .....

N°	Indication	Définition du poste	Signe
3	SUD	Bord chemin	
8	OUEST	Intersection chemins	
10	EST	Bord de chemin au pied du pin	
13	NORD	Croisement chemin avec JCE	
15	NORD	Au pied de la clôture	
18	OUEST	Bord chemin	
19	EST	Intersection chemins	
21	EST	Départ sentier	
27	SUD	Croisement chemin avec JCE	
38	NORD	Bord du sentier JC au pied du pin	
39	EST	Intersection chemins	
43	SUD	Croisement chemin avec JCE	

Parcours : B

Equipe : .....

Départ: .....

Retour : .....

N°	Indication	Définition du poste	Signe
3	OUEST	Bord chemin	
8	EST	Intersection chemins	
10	NORD	Bord de chemin au pied du pin	
13	EST	Croisement chemin avec JCE	
15	OUEST	Au pied de la clôture	
18	NORD	Bord chemin	
19	SUD	Intersection chemins	
21	NORD	Départ sentier	
27	EST	Croisement chemin avec JCE	
38	SUD	Bord du sentier JC au pied du pin	
39	OUEST	Intersection chemins	
43	EST	Croisement chemin avec JCE	

Parcours : C

Equipe : .....

Départ: .....

Retour : .....

N°	Indication	Définition du poste	Signe
4	SUD	Rocher	
5	NORD	Croisement chemin	
23	OUEST	Intersection chemins	
24	EST	Bord chemin	
29	NORD	Bord du sentier	
30	NORD	Intersection chemins	
31	OUEST	Banc	
36	EST	Bord du sentier	
49	EST	Croisement chemin avec JCE	
50	SUD	Angle remarquable du sentier JCE	
51	SUD	Bord clôture	
54	NORD	Bord du chemin	

Parcours : D

Equipe : .....

Départ: .....

Retour : .....

N°	Indication	Définition du poste	Signe
4	OUEST	Rocher	
5	EST	Croisement chemin	
23	EST	Intersection chemins	
24	SUD	Bord chemin	
29	SUD	Bord du sentier	
30	NORD	Intersection chemins	
31	OUEST	Banc	
36	OUEST	Bord du sentier	
49	SUD	Croisement chemin avec JCE	
50	NORD	Angle remarquable du sentier JCE	
51	EST	Bord clôture	
54	OUEST	Bord du chemin	

Parcours : E

Equipe : .....

Départ: .....

Retour : .....

N°	Indication	Définition du poste	Signe
1	OUEST	Intersection chemins	
5	EST	Croisement chemins	
7	EST	Intersection chemins	
9	SUD	Extrémité du muret	
11	SUD	A l'ouest du rocher	
25	NORD	Bord chemin	
33	OUEST	Intersection chemins	
40	EST	Centre du triangle formé par les chemins	
41	SUD	Rocher	
42	NORD	Table	
44	EST	Croisement chemin avec JCE	
52	OUEST	Bord clôture	

Parcours : F

Equipe : .....

Départ: .....

Retour : .....

N°	Indication	Définition du poste	Signe
1	EST	Intersection chemins	
5	OUEST	Croisement chemins	
7	OUEST	Intersection chemins	
9	NORD	Extrémité du muret	
11	NORD	A l'ouest du rocher	
25	SUD	Bord chemin	
33	EST	Intersection chemins	
40	OUEST	Centre du triangle formé par les chemins	
41	NORD	Rocher	
42	SUD	Table	
44	OUEST	Croisement chemin avec JCE	
52	EST	Bord clôture	

Parcours : **G**

Equipe : .....

Départ: .....

Retour : .....

N°	Indication	Définition du poste	Signe
<b>6</b>	<b>SUD</b>	Intersection chemins	
<b>7</b>	<b>NORD</b>	Intersection chemins	
<b>11</b>	<b>EST</b>	A l'ouest du rocher	
<b>16</b>	<b>NORD</b>	Croisement chemin avec JCE	
<b>17</b>	<b>OUEST</b>	Intersection chemins	
<b>22</b>	<b>NORD</b>	Bord du chemin	
<b>26</b>	<b>NORD</b>	Bord du chemin	
<b>28</b>	<b>OUEST</b>	Bord du JCE	
<b>32</b>	<b>EST</b>	A gauche du portail	
<b>34</b>	<b>OUEST</b>	Rocher	
<b>46</b>	<b>NORD</b>	A hauteur du portail à droite	
<b>53</b>	<b>SUD</b>	Bord du chemin	

Parcours : **H**

Equipe : .....

Départ: .....

Retour : .....

N°	Indication	Définition du poste	Signe
<b>6</b>	<b>NORD</b>	Intersection chemins	
<b>7</b>	<b>OUEST</b>	Intersection chemins	
<b>11</b>	<b>SUD</b>	A l'ouest du rocher	
<b>16</b>	<b>OUEST</b>	Croisement chemin avec JCE	
<b>17</b>	<b>NORD</b>	Intersection chemins	
<b>22</b>	<b>SUD</b>	Bord du chemin	
<b>26</b>	<b>EST</b>	Bord du chemin	
<b>28</b>	<b>NORD</b>	Bord du JCE	
<b>32</b>	<b>OUEST</b>	A gauche du portail	
<b>34</b>	<b>EST</b>	Rocher	
<b>46</b>	<b>SUD</b>	A hauteur du portail à droite	
<b>53</b>	<b>NORD</b>	Bord du chemin	

Parcours : **I**

Equipe : .....

Départ: .....

Retour : .....

N°	Indication	Définition du poste	Signe
<b>2</b>	<b>NORD</b>	Intersection chemins	
<b>3</b>	<b>OUEST</b>	Muret	
<b>4</b>	<b>SUD</b>	Rocher	
<b>6</b>	<b>OUEST</b>	Intersection chemins	
<b>12</b>	<b>NORD</b>	Mur-Rochers	
<b>14</b>	<b>SUD</b>	Croisement chemins	
<b>19</b>	<b>EST</b>	Intersection chemins	
<b>20</b>	<b>NORD</b>	Intersection chemins	
<b>35</b>	<b>OUEST</b>	Intersection chemins	
<b>45</b>	<b>EST</b>	Bord sentier	
<b>50</b>	<b>SUD</b>	Angle remarquable du sentier JCE	
<b>55</b>	<b>NORD</b>	Arbre isolé en bord de chemin	

Parcours : J  
 Equipe : .....  
 Départ: .....

Retour : .....

N°	Indication	Définition du poste	Signe
2	SUD	Intersection chemins	
3	NORD	Muret	
4	EST	Rocher	
6	NORD	Intersection chemins	
12	OUEST	Mur-Rochers	
14	SUD	Croisement chemins	
19	NORD	Intersection chemins	
20	OUEST	Intersection chemins	
35	EST	Intersection chemins	
45	OUEST	Bord sentier	
50	NORD	Angle remarquable du sentier JCE	
55	SUD	Arbre isolé en bord de chemin	

Parcours : K  
 Equipe : .....  
 Départ: .....

Retour : .....

N°	Indication	Définition du poste	Signe
5	NORD	Croisement chemins	
7	OUEST	Intersection chemins	
13	NORD	Croisement chemin avec JCE	
21	SUD	Départ sentier	
25	OUEST	Bord du chemin	
28	SUD	Bord sentier JCE	
36	NORD	Bord du sentier	
37	SUD	Intersection sentier avec JCE	
43	EST	Croisement chemin avec JCE	
47	NORD	Bord du chemin	
48	OUEST	Intersection chemins	
55	EST	Arbre isolé en bord de chemin	

Parcours : L  
 Equipe : .....  
 Départ: .....

Retour : .....

N°	Indication	Définition du poste	Signe
5	SUD	Croisement chemins	
7	NORD	Intersection chemins	
13	EST	Croisement chemin avec JCE	
21	NORD	Départ sentier	
25	EST	Bord du chemin	
28	OUEST	Bord sentier JCE	
36	SUD	Bord du sentier	
37	NORD	Intersection sentier avec JCE	
43	SUD	Croisement chemin avec JCE	
47	OUEST	Bord du chemin	
48	EST	Intersection chemins	
55	NORD	Arbre isolé en bord de chemin	

Parcours : A

Equipe : .....

Départ: .....

Retour : .....

N°	Indication	Définition du poste	Signe
3	SUD	Bord chemin	
8	OUEST	Intersection chemins	
10	EST	Bord de chemin au pied du pin	
13	NORD	Croisement chemin avec JCE	
15	NORD	Au pied de la clôture	
18	OUEST	Bord chemin	
19	EST	Intersection chemins	
21	EST	Départ sentier	
27	SUD	Croisement chemin avec JCE	
38	NORD	Bord du sentier JC au pied du pin	
39	EST	Intersection chemins	
43	SUD	Croisement chemin avec JCE	

Parcours : B

Equipe : .....

Départ: .....

Retour : .....

N°	Indication	Définition du poste	Signe
3	OUEST	Bord chemin	
8	EST	Intersection chemins	
10	NORD	Bord de chemin au pied du pin	
13	EST	Croisement chemin avec JCE	
15	OUEST	Au pied de la clôture	
18	NORD	Bord chemin	
19	SUD	Intersection chemins	
21	NORD	Départ sentier	
27	EST	Croisement chemin avec JCE	
38	SUD	Bord du sentier JC au pied du pin	
39	OUEST	Intersection chemins	
43	EST	Croisement chemin avec JCE	

Parcours : C

Equipe : .....

Départ: .....

Retour : .....

N°	Indication	Définition du poste	Signe
4	SUD	Rocher	
5	NORD	Croisement chemin	
23	OUEST	Intersection chemins	
24	EST	Bord chemin	
29	NORD	Bord du sentier	
30	NORD	Intersection chemins	
31	OUEST	Banc	
36	EST	Bord du sentier	
49	EST	Croisement chemin avec JCE	
50	SUD	Angle remarquable du sentier JCE	
51	SUD	Bord clôture	
54	NORD	Bord du chemin	

Parcours : D

Equipe : .....

Départ: .....

Retour : .....

N°	Indication	Définition du poste	Signe
4	OUEST	Rocher	
5	EST	Croisement chemin	
23	EST	Intersection chemins	
24	SUD	Bord chemin	H
29	SUD	Bord du sentier	M
30	NORD	Intersection chemins	
31	OUEST	Banc	V
36	OUEST	Bord du sentier	O
49	SUD	Croisement chemin avec JCE	
50	NORD	Angle remarquable du sentier JCE	?
51	EST	Bord clôture	
54	OUEST	Bord du chemin	

Parcours : E

Equipe : .....

Départ: .....

Retour : .....

N°	Indication	Définition du poste	Signe
1	OUEST	Intersection chemins	
5	EST	Croisement chemins	
7	EST	Intersection chemins	T
9	SUD	Extrémité du muret	F
11	SUD	A l'ouest du rocher	
25	NORD	Bord chemin	
33	OUEST	Intersection chemins	
40	EST	Centre du triangle formé par les chemins	
41	SUD	Rocher	W
42	NORD	Table	!
44	EST	Croisement chemin avec JCE	
52	OUEST	Bord clôture	

Parcours : F

Equipe : .....

Départ: .....

Retour : .....

N°	Indication	Définition du poste	Signe
1	EST	Intersection chemins	*
5	OUEST	Croisement chemins	
7	OUEST	Intersection chemins	
9	NORD	Extrémité du muret	
11	NORD	A l'ouest du rocher	X
25	SUD	Bord chemin	
33	EST	Intersection chemins	VIII
40	OUEST	Centre du triangle formé par les chemins	R
41	NORD	Rocher	
42	SUD	Table	
44	OUEST	Croisement chemin avec JCE	T
52	EST	Bord clôture	O

Parcours : **G**

Equipe : .....

Départ: .....

Retour : .....

N°	Indication	Définition du poste	Signe
6	SUD	Intersection chemins	P
7	NORD	Intersection chemins	⊗
11	EST	A l'ouest du rocher	R
16	NORD	Croisement chemin avec JCE	G
17	OUEST	Intersection chemins	F
22	NORD	Bord du chemin	∨
26	NORD	Bord du chemin	L
28	OUEST	Bord du JCE	♣
32	EST	A gauche du portail	+
34	OUEST	Rocher	••
46	NORD	A hauteur du portail à droite	S
53	SUD	Bord du chemin	VII

Parcours : **H**

Equipe : .....

Départ: .....

Retour : .....

N°	Indication	Définition du poste	Signe
6	NORD	Intersection chemins	••
7	OUEST	Intersection chemins	▼
11	SUD	A l'ouest du rocher	■
16	OUEST	Croisement chemin avec JCE	∞
17	NORD	Intersection chemins	VI
22	SUD	Bord du chemin	E
26	EST	Bord du chemin	<>
28	NORD	Bord du JCE	N
32	OUEST	A gauche du portail	●
34	EST	Rocher	C
46	SUD	A hauteur du portail à droite	••
53	NORD	Bord du chemin	G

Parcours : **I**

Equipe : .....




Départ: .....

Retour : .....

N°	Indication	Définition du poste	Signe
2	NORD	Intersection chemins	●
3	OUEST	Muret	D
4	SUD	Rocher	∩
6	OUEST	Intersection chemins	=
12	NORD	Mur-Rochers	✱
14	SUD	Croisement chemins	C
19	EST	Intersection chemins	⋈
20	NORD	Intersection chemins	X
35	OUEST	Intersection chemins	⊞
45	EST	Bord sentier	B
50	SUD	Angle remarquable du sentier JCE	⊗
55	NORD	Arbre isolé en bord de chemin	⊙









Parcours : J  
 Equipe : .....  
 Départ: .....

Retour : .....

N°	Indication	Définition du poste	Signe
2	SUD	Intersection chemins	
3	NORD	Muret	IXI
4	EST	Rocher	A
6	NORD	Intersection chemins	
12	OUEST	Mur-Rochers	
14	SUD	Croisement chemins	C
19	NORD	Intersection chemins	!
20	OUEST	Intersection chemins	+
35	EST	Intersection chemins	N
45	OUEST	Bord sentier	D
50	NORD	Angle remarquable du sentier JCE	?
55	SUD	Arbre isolé en bord de chemin	K









Parcours : K  
 Equipe : .....  
 Départ: .....

Retour : .....

N°	Indication	Définition du poste	Signe
5	NORD	Croisement chemins	V
7	OUEST	Intersection chemins	
13	NORD	Croisement chemin avec JCE	
21	SUD	Départ sentier	
25	OUEST	Bord du chemin	A
28	SUD	Bord sentier JCE	
36	NORD	Bord du sentier	
37	SUD	Intersection sentier avec JCE	
43	EST	Croisement chemin avec JCE	
47	NORD	Bord du chemin	
48	OUEST	Intersection chemins	XII
55	EST	Arbre isolé en bord de chemin	?

Parcours : L  
 Equipe : .....  
 Départ: .....

Retour : .....

N°	Indication	Définition du poste	Signe
5	SUD	Croisement chemins	G
7	NORD	Intersection chemins	
13	EST	Croisement chemin avec JCE	
21	NORD	Départ sentier	
25	EST	Bord du chemin	
28	OUEST	Bord sentier JCE	
36	SUD	Bord du sentier	S
37	NORD	Intersection sentier avec JCE	
43	SUD	Croisement chemin avec JCE	
47	OUEST	Bord du chemin	
48	EST	Intersection chemins	HH
55	NORD	Arbre isolé en bord de chemin	